

## FORMOSA Y SU CONTEXTO GEOPOLITICO

**GUZMAN, Carlos**

Universidad Nacional de Formosa. Facultad de Humanidades

carlos.guzman@arnet.com.ar

### Introducción

En esta presentación abordara algunas ideas sobre el contexto geopolítico de la provincia de Formosa. En primer lugar la cuestiones de límites con el Paraguay

Consideramos que debemos aclarar lo siguiente: *los límites no son naturales, son convencionales*. Esto quiere decir que los límites son líneas imaginarias trazadas mediante una convención, es decir un acuerdo entre partes entre dos estados. En el caso de los límites internacionales, entre dos países.

Los límites, suelen ser trazados tomando como referencia un elemento o accidente geográfico en particular, como ser un río, una cadena montañosa, etc.

Pero, ese accidente natural no constituye por si mismo un límite, sino existe un procedimiento de común acuerdo entre las partes interesadas de hacer pasar la línea imaginaria del límite por sobre ese accidente natural.

En el caso de los ríos, se toma como referencia el canal más profundo, denominado talweg o vaguada, que es por donde pasará la línea del límite. En el caso de las cadenas montañosas, la línea imaginaria del límite pasa por las altas cumbres, es decir por los picos más altos de dividen aguas hacia un lado y hacia otro de los estados en cuestión.

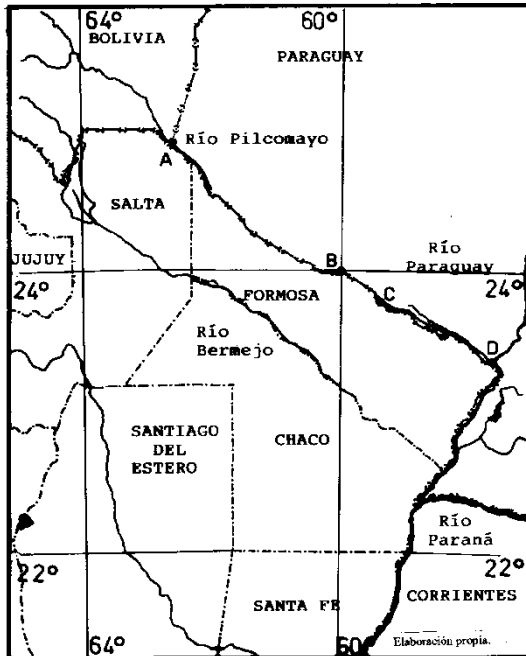
Nunca se toma al accidente natural en sí mismo por límite, porque se corre el riesgo, sobre todo en el caso de los ríos, que esa línea imaginaria no sea estable. Tal es el caso del río Pilcomayo, que todos los años discurre cambiando de lugar, penetrando dentro del territorio formoseño o paraguayo, según su capricho.

Si el límite fuera el río mismo, el límite con el Paraguay cambiaría todos los años de lugar. Es por ello que se colocaron mojones de hierro para demarcar el límite, cosa que si el río cambia de curso, el límite siga siendo el mismo.

Aclarada ya la situación de la convencionalidad de los límites, pasemos a analizar que es frontera.

Consideramos como tal, al espacio o superficie de contacto adyacente a ambos lados de un límite, compartido por los habitantes de dos estados vecinos.

Esto quiere decir que la frontera es una superficie, que si bien está delimitada en dos partes por esa línea imaginaria llamada límite, mantiene toda una gama de relaciones sociales, económicas, culturales, comerciales, familiares etc. entre los nativos de ambos lados del límite.



Ese es el caso de las zonas de contacto que se manifiestan entre las ciudades de Alberdi (Paraguay) y Formosa (Argentina) y de Nanawa (Paraguay) y Clorinda (Argentina), donde las relaciones son constantes y fluidas.

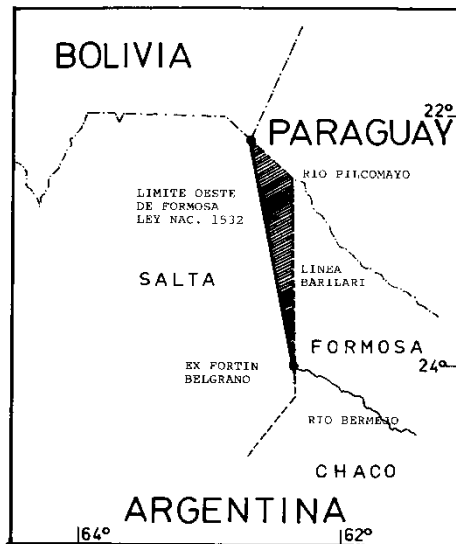
Pasemos ahora a ver los casos de cuestiones de límites que afectaron en su momento a la actual provincia de Formosa, cuando ésta era aún parte del Territorio Nacional del Chaco.

### Cuestiones de límites con Salta

Llama la atención el inexacto conocimiento o directamente el desconocimiento que de los límites de la provincia de Formosa, poseen sus habitantes en general y los responsables de transmitir conocimientos geográficos en particular. Esta falta de información sobre la cuestión limítrofe se ve reflejada en una inexacta confección de la

cartografía oficial y extraoficial del territorio jurisdiccional de la Provincia de Formosa, donde podemos apreciar claramente que el trazo de su límite occidental, la llamada línea Barilari, no coincide con los límites correctos enunciados en la Ley N° 1532 sancionada el 18 de octubre del año 1884.

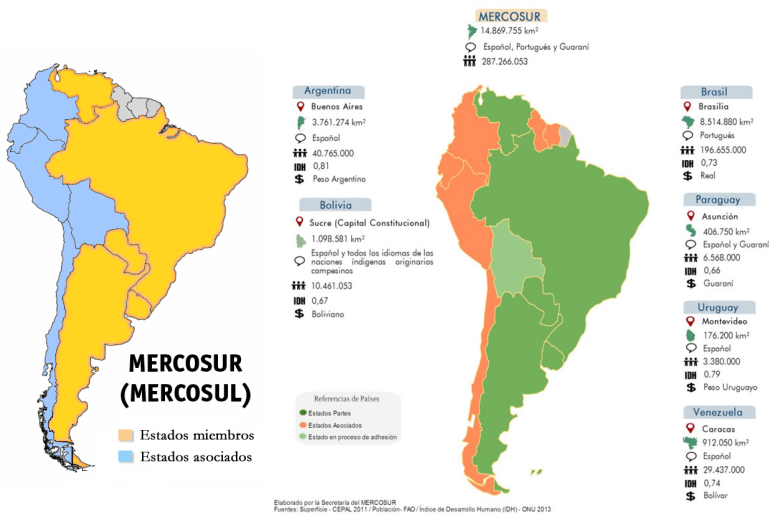
Esa cuestión limítrofe, es la generada por el mal trazado de la llamada línea Barilari, trazada por este ingeniero, que desoyendo las precisas instrucciones que enunciaba la ley, despojó con su ilegítimo trazado de aproximadamente 400.000 hectáreas de territorio formoseño, dejándolos bajo jurisdicción salteña.



### Formosa en el MERCOSUR

Formosa está inserto en el corazón del MERCOSUR ocupa un lugar central en cuanto se encuentra muy próximo a la República del Paraguay y a su capital a unos escasos 160 km y es donde se plasman todas las acciones de integración puesto su gran relación fronteriza.

También ha sido de numerosos seminarios y simposios sobre proceso de integración de los países miembros



Formosa en el ZICOSUR

