

MOTIVACIONES Y CARACTERÍSTICAS DEL PROCESO MIGRATORIO HACIA LA CIUDAD DE PUNTA ALTA Y AL PUERTO BELGRANO

FITTIPALDI, Rosa A; ESPASA, Loreana C.; BONACCORSO, María Soledad
Departamento de Geografía y Turismo – Universidad Nacional del Sur
fittipal@uns.edu.ar

RESUMEN

Las migraciones internas en el sudoeste bonaerense han sido poco estudiadas en relación a las provenientes de países limítrofes, razón por la cual representan un campo de estudio que requiere ser profundizado. El objetivo del trabajo es analizar los movimientos migratorios internos hacia la ciudad de Punta Alta y a la Base Naval Puerto Belgrano a partir de la influencia que ejerce la Escuela de Suboficiales de la Armada en las motivaciones de los desplazamientos poblacionales y en las razones que incentivan la radicación definitiva en el área de estudio. Se aplicaron técnicas de análisis cuali-cuantitativas a partir de datos obtenidos de encuestas y entrevistas a informantes clave de la localidad. Si bien la Base Naval Puerto Belgrano fue siempre el principal factor de dinámica territorial en el área, el traslado a la misma de la Escuela de Suboficiales de la Armada acentuó el desplazamiento de población interna resultando elevado el porcentaje de migrantes que se instalan definitivamente en el área.

Palabras clave: migraciones internas – dinámicas territoriales – transformaciones socio-espaciales – espacio local.

INTERNAL MIGRATION IN THE CITY OF PUNTA ALTA. MOTIVATIONS AND CHARACTERISTICS OF MIGRATION PROCESS.

ABSTRACT

Internal migrations in the southwest of Buenos Aires have been scarcely studied in relation to boundary migration, that's why they represent a field of study that needs to be deepened. The aim of this paper is to analyse internal migration movements to the city of Punta Alta and the Base Naval Puerto Belgrano, due to the influence of the "Escuela de Suboficiales de la Armada" in motivations of movements and reasons that encourage permanent establishment in this area. Quali-quantitative techniques of analysis were applied from information obtained of surveys and interviews to key informants. Though the Base Naval Puerto Belgrano was always the principal factor of territorial dynamics in the area, the movement to the same one of the "Escuela de Suboficiales de la Armada", it accentuated the displacement of internal population turning out to be high the percentage of migrants that establish themselves definitively in the area.

Keywords: internal migration - territorial dynamics - socio-spatial transformations - local space.

Introducción

Las migraciones constituyen una de las formas de movilidad poblacional que ha adquirido relevancia en el mundo contemporáneo. Pueden considerarse según el lugar de procedencia de la población migrante, los motivos que han llevado a emprender el desplazamiento y según la duración del proceso migratorio. Distintos tipos de movimientos migratorios suelen ser más representativos de ciertos períodos históricos y las migraciones pueden ser internas o internacionales, voluntarias o forzadas.

En términos generales se denomina migración al “conjunto de movimientos que tiene por objetivo trasladar la residencia de las personas interesadas de un lugar de origen a otro de destino. La migración supone siempre el desplazamiento de un grupo importante de personas y no tiene por qué ser definitiva (desplazamientos continuos, estacionales o diarios).” (Puyol, en: González, 2011: 4). Dentro de este conjunto, un tipo específico corresponde a las migraciones internas entendidas como:

desplazamientos poblacionales que ocurren dentro de la frontera de un país, tanto interprovinciales, rurales, urbanos o entre ciudades de distinta envergadura, generando la redistribución de la población en un territorio. En general están motivadas por expectativas de un futuro mejor, mayores oportunidades laborales o mejor acceso a servicios sociales y públicos. (Dirección Provincial de Estadística, Provincia de Buenos Aires: 1)

Las migraciones internas han caracterizado la dinámica demográfica de la provincia de Buenos Aires modelando la estructura poblacional y la distribución de la población en el territorio provincial. Tradicionalmente el Área Metropolitana de Buenos Aires ha sido el foco central en la conformación del mapa demográfico atrayendo corrientes migratorias provenientes de otras provincias argentinas.

La presente investigación tuvo como eje central el análisis de las migraciones internas hacia la ciudad de Punta Alta y la Base Naval Puerto Belgrano (BNPB). Estos desplazamientos se consideraron internos dado que la población ha atravesado los límites de una división administrativa en el interior del país con el propósito de establecer una nueva residencia permanente o semipermanente. Para el caso específico de estudio la tipología de migrante contempla un tipo particular de movilidad relacionada a la atracción ejercida por las fuerzas armadas emplazadas en la BNPB, tanto en lo que se refiere a razones de trabajo como de formación profesional. Se consideraron también, más allá de las motivaciones iniciales de estos desplazamientos, las transformaciones territoriales producto de los procesos de inserción espacial, socio – cultural y económicos de los migrantes en el espacio receptor.

Los emplazamientos militares localizados en el territorio nacional tienen un papel relevante en las migraciones internas, como ocurre específicamente con la

BNPB. Ésta representa un ejemplo de cómo se fueron constituyendo comunidades con rasgos peculiares, caracterizadas por la inestabilidad del grupo en cuanto al carácter temporal y rotativo que adquiere su residencia debido a los frecuentes desplazamientos provocados por los “pases” y al asentamiento fluctuante de personas con escaso sentido de pertenencia o arraigo al lugar.

Es necesario aclarar que este trabajo es una primera aproximación acerca de los desplazamientos poblacionales del interior del país hacia la ciudad de Punta Alta y la BNPB destacando, en esta instancia, los diversos motivos que los sustentaron, y que han sido estimados a partir de una serie de encuestas desarrolladas en la Escuela de Suboficiales de la Armada (ESSA). Ésta se convierte en el principal factor de atracción de la migración proveniente de distintas provincias argentinas.

Área de estudio

La ciudad de Punta Alta (Fig.1) es la cabecera del partido de Coronel de Marina Leonardo Rosales, y se encuentra ubicada en el sudoeste de la provincia de Buenos Aires, a unos 26 km al este de Bahía Blanca.

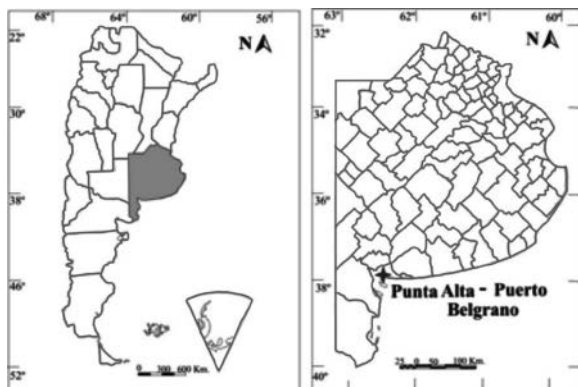


Fig. 1: Localización de la ciudad de Punta Alta
Fuente: Municipalidad de Cnel. de Marina L. Rosales.

http://www.muncrosales.gov.ar/como_llegar.asp

Punta Alta y la BNPB son espacios complementarios y de retroalimentación permanente de bienes, servicios y personas que, si bien corresponden a diferentes jurisdicciones provincial y nacional, respectivamente, conforman una unidad funcional favorecida por la contigüidad espacial (Fig. 2).

La ciudad de Punta Alta fue fundada a fines del siglo XIX como centro de servicios y para el asentamiento de la mano de obra que, en ese entonces, estaba abocada a la construcción de Puerto Belgrano, hoy considerado el puerto militar más importante del país. Estas obras motivaron un crecimiento demográfico tanto en la BNPB como en sus inmediaciones, cuya incipiente población, compuesta por el personal contratado para la construcción de la Base, los oficiales y suboficiales de la Armada con sus familias y civiles, vieron en el área la posibilidad de progreso económico y social.

En la actualidad la BNPB es un espacio altamente equipado con todos los servicios entre los cuales se destacan: el hospital naval, los talleres especializados, las escuelas militares, las escuelas públicas y privadas, la imprenta, la redacción de la revista “Gaceta Marinera”, la sede bancaria, la parroquia católica “Stella Maris”, el registro civil, la oficina de correos, el museo, el cine, los barrios residenciales para el personal naval y hoteles, entre otras instalaciones.



Fig. 2. Ciudad de Punta Alta y Base Naval Puerto Belgrano: espacios complementarios.
Fuente: Google Earth.

Se puede afirmar que, históricamente, la actividad desarrollada en el puerto militar ha permitido el crecimiento demográfico y el desarrollo urbano, tanto de la BNPB, como de la ciudad de Punta Alta. La misma se ha convertido en una de las ciudades más importantes del sudoeste bonaerense con una población de 58.315 habitantes, según datos del Censo Nacional de Población, Hogares y Vivienda del año 2010.

Materiales y métodos

La metodología utilizada en el presente trabajo se basó en la aplicación de encuestas y en la lectura de bibliografía especializada en la temática de migraciones internas para profundizar el marco teórico de la investigación. Se aplicaron dentro de la Escuela de Suboficiales de la Armada Argentina (ESSA) (Fig. 3) por considerarla el principal factor de atracción de la población migrante, un total de 50 encuestas semi-estructuradas al personal en servicio y a estudiantes de la misma, cuya selección respondió a un muestreo aleatorio simple. Estas encuestas fueron realizadas en noviembre de 2013.



Fig. 3. Localización de la ESSA dentro de la Base Naval Puerto Belgrano

Fuente: <http://www.essa.ara.mil.ar/Ubicacion.html>

Las encuestas se convirtieron en un instrumento útil para la obtención de datos en forma directa acerca de la situación de los migrantes. Las mismas fueron diseñadas en función de los objetivos de la presente investigación, aludiendo a las siguientes variables:

- Datos personales: sexo, edad, ciudad y provincia de origen.
- Relación con la Armada Argentina: año de ingreso, jerarquía.
- Características del grupo familiar: año de llegada y composición del grupo familiar.
- Residencia: barrio donde reside, régimen de propiedad de la vivienda.
- Vinculación con la BNPB: años de residencia, motivos de elección y permanencia.

- f) Inserción social: características del proceso de inserción social, participación en asociaciones o centros de residentes.

A partir de los datos obtenidos, se elaboraron gráficos y tablas que facilitaron el análisis cuantitativo de las características de la población migrante, mientras que varias de las respuestas abiertas contenidas en la encuesta permitieron la obtención de información acerca de motivaciones, inconvenientes y preferencias vinculadas al proceso migratorio. Estas últimas dieron lugar a la elaboración de esquemas interpretativos sobre la base de apreciaciones cualitativas.

Resultados

Del total de las encuestas realizadas, el 82% corresponden a personas de sexo masculino y el 52% del total tiene entre 40 y 50 años de edad. (Fig.4) En cuanto a la estadía en Puerto Belgrano, la mayor parte de ellos lleva más de 20 años de residencia en el área. (Fig.5)

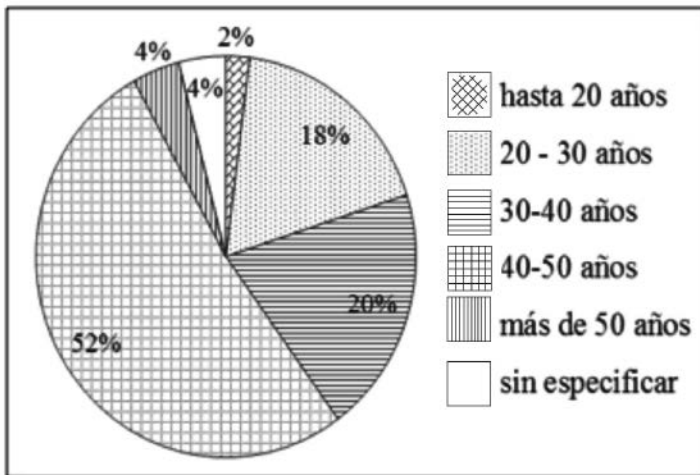


Fig. 4. Edades de los encuestados.

Fuente: Datos obtenidos de las encuestas realizadas en la ESSA, noviembre 2013.

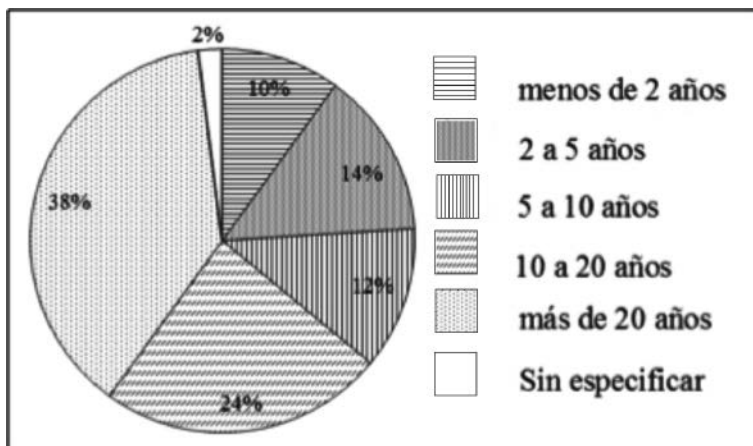


Fig. 5. Tiempo de residencia en Puerto Belgrano.

Fuente: Datos obtenidos de las encuestas realizadas en la ESSA, noviembre 2013.

Al ser la base naval más importante del país, cada año recibe personas interesadas en incorporarse a la Armada Argentina provenientes de todo el territorio nacional. La Fig. 6 expresa la procedencia de los encuestados por provincia de origen.

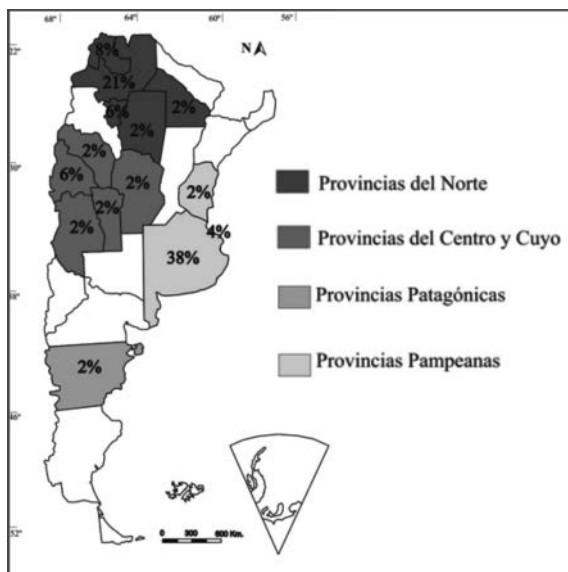


Fig. 6. Provincias de procedencia de los encuestados.

Fuente: Datos obtenidos de las encuestas realizadas en la ESSA, Noviembre 2013.

Del total de encuestados, el 38% proviene de distintas localidades de la provincia de Buenos Aires (aquí se incluyen también los que son oriundos de la ciudad de Punta Alta), mientras que la provincia de Salta ocupa la segunda posición con un 21%, seguidas con valores significativamente más bajos por las provincias de Jujuy (8%), San Juan (6%) y Tucumán (6%). El resto de las provincias registran muy bajos porcentajes. De acuerdo a estos datos se puede afirmar que la provincia de Buenos Aires junto con las provincias del norte argentino se configuran como áreas emisoras de población, registrando los mayores porcentajes.

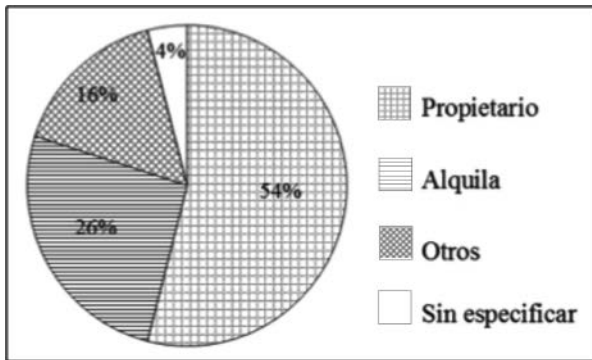




Fig.7. Tenencia de la vivienda.

Fuente: Datos obtenidos de las encuestas realizadas en la ESSA, Noviembre 2013.

En relación a los motivos que la mayoría de los encuestados señala como importantes a la hora de permanecer en el área figuran, en primer orden, la vivienda propia (Fig. 7) representando el 54% del total; el 26% posee vivienda en alquiler y otros no especifican la forma de tenencia, datos que demuestran el alto porcentaje de encuestados que han decidido instalarse en el lugar en forma permanente. Otras motivaciones tienen que ver con la familia, el lugar de origen y las características del espacio receptor, como puede apreciarse en el cuadro N° 1, dentro del cual los motivos se ordenaron ponderando las respuestas de las más frecuentes a las menos frecuentes.

De esta ponderación surge que son la tranquilidad y la seguridad los motivos más valorados en cuanto a las características y condiciones del espacio receptor, seguido de razones de índole afectivo -vinculadas a la residencia de familiares y amigos- al trabajo y a las posibilidades de educación. Otros de los motivos señalados fueron la cercanía al lugar de trabajo y a la escuela para los niños.

Cuadro 1. Motivos que inciden positiva o negativamente en la elección del lugar para la permanencia definitiva

|  Motivos por los que les gusta residir en Puerto Belgrano - Punta Alta |  Motivos por los que no les gusta residir en Puerto Belgrano - Punta Alta |
|---|---|
| Tranquilidad / Seguridad Mi familia / amigos residen aquí Casa propia Estabilidad laboral Cercanía al trabajo y a la escuela Soy nativo de aquí Poca población / ciudad pequeña Armé mi vida en Puerto Belgrano Comodidad Cercanía a lugares turísticos Me gusta la ciudad Cercanía a Bahía Blanca (educación y servicios) | Quiero volver a mi ciudad de origen No me gusta la ciudad Mi familia/amigos residen en otro lugar Lejos del lugar de origen Vivienda propia en otro lugar Es una ciudad que evoluciona muy lentamente Pocos atractivos Motivos personales Demasiado tiempo de residencia en este lugar No hay salida laboral para la juventud Me gustaría conocer otros lugares Muy caro No satisface mis expectativas para mi futuro Pocas opciones de espacamiento |

Fuente: Datos obtenidos de las encuestas realizadas en la ESSA, noviembre 2013.

Dentro de las razones que pesan negativamente en la decisión de optar por una residencia definitiva los encuestados señalaron la lejanía a sus lugares de origen (teniendo en cuenta que gran parte de ellos provienen de las provincias del norte) y la separación familiar. También un número considerable sostiene que no le gusta vivir en el área alegando que hay pocas opciones laborales para la juventud, escasos lugares de descanso y espacamiento y que es muy caro vivir allí, entre otros.

La Fig. 8 expresa el tiempo estimado de residencia en el área Punta Alta- Puerto Belgrano. A través del mismo se pueden relacionar los datos analizados previamente dado que gran parte de los encuestados señaló que le gustaría establecerse en forma permanente mientras que el 24% argumentó que le gustaría quedarse sólo algunos años. Estos datos son coincidentes en sus porcentajes con los relacionados a la tenencia de la propiedad y a la estabilidad laboral, entre otros. De esta forma la estabilidad laboral y las posibilidades de acceso a una vivienda propia, especialmente de aquellos que llevan años de permanencia, constituyen las principales motivaciones de anclaje al lugar a las que se suman otras que tienen que ver con la construcción del espacio vivido, entendido según Di Meo (1991) como un espacio basado en la experiencia en el que “se forja nuestra representación del mundo sensible y le da sentido”. (En Sassone, 2005:7)

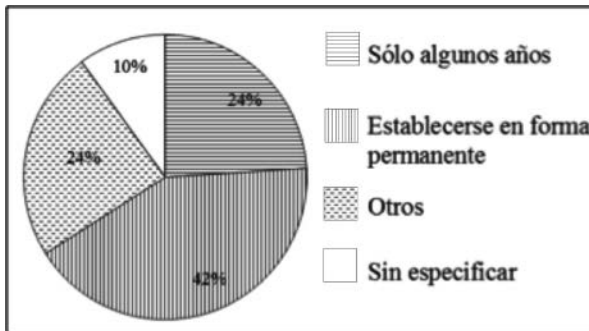


Fig. 8. ¿Por cuánto tiempo le gustaría quedarse en Punta Alta - Puerto Belgrano?
Fuente: Datos obtenidos de las encuestas realizadas en la ESSA, noviembre 2013.

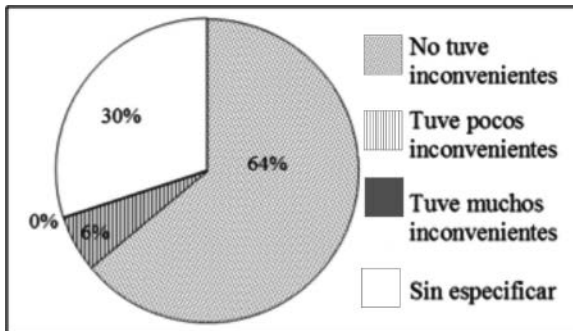


Fig. 9. Proceso de integración a la sociedad local.
Fuente: Datos obtenidos de las encuestas realizadas en la ESSA, noviembre 2013

El proceso de integración a la sociedad local a través de la construcción del espacio vivido se torna una variable importante al momento de analizar los motivos que llevaron a establecer una residencia definitiva (Fig. 9). Considerando los datos obtenidos, el 64% de los encuestados no tuvo inconvenientes en este proceso, solo el 6% sostuvo haberlos tenido y ninguno de los encuestados señaló haber tenido muchos inconvenientes de integración social. Una forma de percibir cómo ha sido esta integración es mediante la participación en agrupaciones de inmigrantes. Si bien la participación en asociaciones o centros de residentes es escasa entre los encuestados registrándose sólo el 8% de casos de participación, 6% en el centro de residentes salteños y 2% en el centro de residentes jujeños, es posible considerar que esta integración está en marcha y podría afianzarse en los próximos años. El hecho de recurrir a estas asociaciones parece estar vinculado a la búsqueda de un espacio compartido por personas que se encuentran en situaciones similares en relación con su condición de migrantes.

Una vez analizadas las principales características de los desplazamientos y las motivaciones que los sustentan, es posible observar cuales son los impactos que los mismos producen en la dinámica territorial del área de estudio. La Fig. 10 expresa, a nivel general, una síntesis de los principales problemas y beneficios que se producen en las áreas emisoras y receptoras de población migrante, los cuales son tomados dentro de la investigación como marco de referencia para el estudio de caso. A partir de este marco general y en función de las respuestas obtenidas se destacaron en el esquema los problemas y los beneficios que se manifiestan en el espacio local.

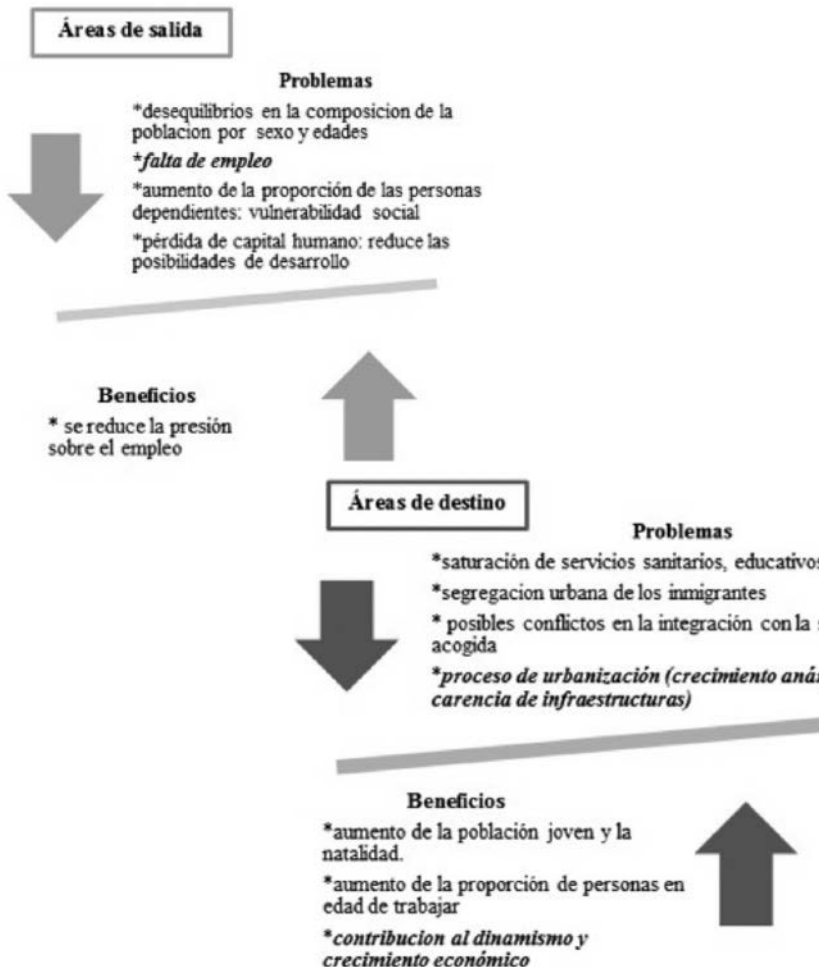


Fig.10. Efectos de las migraciones internas en las áreas de salida y de destino de los migrantes.

La estabilidad laboral, como se afirmó previamente, se ha comportado como una de las motivaciones más fuerte a la hora de iniciar el camino de la migración hacia el área de estudio, de allí que se infiere como principal problema la falta de empleo en las áreas de salida. Si se considera que la mayor proporción de población migrante es masculina, entre 20 y 50 años se infiere que esto impacta en el desequilibrio de población por sexo y edad en las áreas emisoras. En lo que respecta específicamente al área receptora son más los beneficios que las problemáticas que se pudieron observar, dado que el 64% de los encuestados no manifestaron problemas de integración a la sociedad local y su inserción al medio a través de la vivienda es muy alta (54%), relacionado este dato al crecimiento urbano a través de nuevos barrios localizados en la franja periurbana de la ciudad. En cuanto a los beneficios se puede señalar que el flujo constante de migrantes al área contribuye a mantener el dinamismo y crecimiento económico de la misma.

Conclusiones

A la hora de analizar los motivos que incidieron en los desplazamientos poblacionales de las personas que llegaron para establecerse en la ciudad de Punta Alta y en la BNPB, a la atracción que ejerce la ESSA se suma la búsqueda permanente de mejores oportunidades económicas con la explícita intención de mejorar la calidad de vida a través de la estabilidad laboral dentro de la Armada Argentina. Se puede afirmar entonces que se trata de una migración debida a razones laborales.

La BNPB se convierte en un espacio dinámico en cuanto es responsable, a través de la actividad que allí se desarrolla y el funcionamiento desde el año 2006 de la ESSA, del permanente flujo de personas al área. La ciudad de Punta Alta crece y se expande conformando, junto a la BNPB un espacio de complementariedad y dependencia recíproca. Esta dependencia posiciona a la mencionada ciudad como centro residencial, de servicios y comercio, frente a la función netamente militar de la BNPB.

De este modo, la Base Naval se considera como un factor de dinámica territorial que puede percibirse tanto a escala espacial como a escala social si tenemos en cuenta no solo las transformaciones del espacio urbano, sino también los cambios en la composición de la población, el porcentaje de población económicamente activa y el grado de integración del grupo migrante a la sociedad receptora. Entre los efectos espaciales más notorios se encuentra la expansión de la mancha urbana de Punta Alta frente a la demanda de viviendas que significó el aporte de población migrante. Esta situación le imprime un gran dinamismo al mercado inmobiliario local ya que, debido a las condiciones laborales propias de la BNPB los pases y traslados son frecuentes, lo cual hace que las compras y alquileres de viviendas se renueven año tras año.

En cuanto a los efectos sobre la sociedad local se pueden señalar los cambios en la composición de la población reflejados en el alto índice de masculinidad. La población masculina con mayor porcentaje se ubica en el segmento de los 20 a 40 años datos que demuestran el carácter selectivo de estos movimientos poblacionales orientados mayormente a la búsqueda de mejores oportunidades laborales y disponibilidad de servicios.

Pero quizás, el efecto más notorio desde el punto de vista social sea la diversidad cultural que le imprime la convivencia, en el mismo espacio, de personas provenientes de diferentes provincias argentinas y los habitantes del lugar generando un entramado social complejo que hoy caracteriza a la sociedad puntaltense. Dentro de este contexto cobran relevancia los centros de residentes provincianos como alternativas de expresión cultural.

En este sentido, los procesos de transformación de los espacios de las ciudades implican dinámicas particulares que atraviesan a las instituciones emplazadas en tales territorios y también a los sujetos que circulan y habitan esos espacios. En este marco se conciben los cambios que se están produciendo como expresiones territoriales de una especial forma de hacer espacio con tendencias de integración social.

Agradecimientos

Al Departamento de Geografía y Turismo de la Universidad Nacional del Sur por el financiamiento total de la presente investigación que se inscribe dentro del Proyecto General de Investigación: “Migración y Territorio. Actores y problemáticas en el proceso de inserción de inmigrantes en ámbitos rurales y urbanos del sudoeste bonaerense” (24/ZG09). A los evaluadores anónimos de las Contribuciones Científicas de GAEA, Sociedad Argentina de Estudios Geográficos por su aporte en la versión final del artículo.

Referencias

- Amérngo, M. (1993). *Metodología de cuestionarios: principios y aplicaciones*. Departamento de Psicología Social. Universidad Complutense de Madrid.
- Arango, J. (2003). La explicación teórica de las migraciones: luz y sombra. *Red de Revistas Científicas de América Latina y el Caribe, España y Portugal*. Universidad Autónoma del Estado de México. N°001.
- González, D. (2011). Migración interna. Taller Regional sobre “Potencialidades y aplicaciones de los datos censales”. CELADE- División de Población de la CEPAL. URL: <http://www.eclac.cl/celade/noticias/paginas/5/45125/DGonzalez.pdf> acceso 17/05/14

- Departamento de Estudios Demográficos. Dirección de Estadísticas Sociales. Dirección Provincial de Estadística. Migraciones internas en la Provincia de Buenos Aires. URL: www.ec.gba.gov.ar/estadistica/pdf/migraciones.pdf . acceso 30/03/14
<http://www.essa.ara.mil.ar> acceso: 30/03/14
- Pizzolitto, G. (2006). *Distribución de la población y migraciones internas en Argentina: sus determinantes individuales y regionales*. Facultad de Ciencias Económicas Universidad Nacional de La Plata. Url: <http://www.depeco.econo.unlp.edu.ar/maestria/tesis/046-tesis-pizzolitto.pdf> acceso 19/06/14
- Sassone, S. (2005). Exclusión y experiencia del espacio: la construcción del lugar de migrantes indocumentados. URL: <http://es.scribd.com/doc/140606397/Sassone-Exclusion-y-experiencia-del-espacio>. acceso 19/06/14