



***GAEA – Sociedad Argentina de
Estudios Geográficos***



***CONICET – Consejo Nacional de
Investigaciones Científicas y Técnicas***

Seminario

Actualización de la enseñanza de la Geografía

30ª Reunión del Simposio para la enseñanza de la Geografía

MODULO

**“Estado y territorio argentino. La inserción política de la Argentina
en el mundo”**

- **El mapa político actual.**
- **El conflicto por la soberanía en las Islas Malvinas.**
- **La Argentina en el Tratado Antártico**

Prof. Héctor O. J. Pena (Academia Nacional de Geografía)

ANTECEDENTES

- Miembro de Número de la Academia Nacional de Geografía. Vicepresidente 1º de su Consejo Directivo.
- Profesor en Geografía del Instituto Nacional Superior del Profesorado “Joaquín V. González”.
- Se desempeñó durante 54 años en el Instituto Geográfico Militar. Jefe de la División Geografía y Jefe de la División Coordinación y Secretaría, con responsabilidad en las vinculaciones institucionales, en la fiscalización y aprobación de las publicaciones, en el asesoramiento geográfico sobre cuestiones limítrofes o de soberanía, toponimia, jurisdicciones político-administrativas y en la elaboración y revisión geográfica de la cartografía y publicaciones especiales del IGM . Actuó como asesor de la dirección.
- Integrante de la Comisión Interministerial para el Análisis de la Toponimia de las Islas Malvinas.
- Profesor en diversas instituciones de enseñanza media y técnica, profesorados y en universidades nacionales, como también ocupó cargos directivos.
- Director de la Revista Geográfica, Presidente de la Comisión de Geografía , Presidente y Presidente Honorario del Instituto Panamericano de Geografía e Historia (IPGH).
- Jurado en concursos docentes en universidad y en profesorados de nivel terciario.
- Publicó artículos de difusión científico-técnicos y bibliográficos, libros de nivel secundario y en revistas de institutos extranjeros.
- Especialista invitado o delegado oficial en numerosas reuniones nacionales e internacionales convocadas por el IPGH, la Unión Geográfica Internacional, la Organización de las Naciones Unidas, la Asociación Cartográfica Internacional y GÆA Sociedad Argentina de Estudios Geográficos.

ALCANCES Y SUGERENCIAS PARA LA ENSEÑANZA

- **4to año del Ciclo Orientado del Bachillerato de la Ciudad de Buenos Aires**
- **Este bloque de contenidos tiene por finalidad presentar la configuración actual del territorio argentino, sus relaciones con otros países y su inserción en el mundo como resultado de un proceso histórico y de conflictos, negociaciones y decisiones políticas adoptadas durante más de doscientos años.**
- **No se propone un estudio exhaustivo de dicho proceso sino una presentación general con el apoyo de cartografía histórica– de algunos acontecimientos clave que permiten explicar el mapa político actual y ciertas cuestiones internacionales o interprovinciales pendientes de resolución.**
- **Se espera que el docente retome y profundice conceptos trabajados en segundo año: territorio, nación, gobierno, Estado.**
- **Estos contenidos articulan con la propuesta de Historia para el estudio de la Guerra de Malvinas**
- **Diseño Curricular para la Nueva Escuela Secundaria. Ciclo Orientado del Bachillerato. 2015.**
- **http://www.buenosaires.gob.ar/areas/educacion/nes/pdf/2015/NES-Co-formacion-general_w.pdf**

EL MAPA

- Se considera que todo mapa es una representación del territorio, en un modelo a escala, que establece una correspondencia matemática, continua y biunívoca, entre los distintos puntos de la superficie terrestre y los de un plano.
- La proyección cartográfica seleccionada, la orientación y la simbología empleada corresponden a los objetivos que se persigan con el mapa. Conviene recordar que, con los actuales desarrollos informáticos, es posible convertir al instante una proyección en otra, modificando el punto de vista y otras aplicaciones.

MAPA POLITICO ACTUAL



Escala 1: 5 000 000 – Proyección Acimutal Equiárea de Lambert – Meridiano Central 60°

LA LEY N° 26651/10

- En el artículo 1º de la Ley 26 651/10, se establece la obligatoriedad de utilizar en todos los niveles y modalidades del Sistema educativo – Ley N° 26 206 de Educación Nacional -, como así también su exhibición pública en todos los Organismos nacionales y provinciales, el mapa bicontinental de la República Argentina que fuera confeccionado por el ex Instituto Geográfico Militar – actualmente Instituto Geográfico Nacional – (Leyes 22 963 y de representación del territorio continental y antártico y su modificación 24 943), el cual muestra al sector antártico en su real proporción con relación al sector continental e insular.

ISLAS MALVINAS

Provincia de Tierra del Fuego, Antártida e Islas del Atlántico Sur
REPÚBLICA ARGENTINA



SITUACIÓN RELATIVA



ESCALA HORIZONTAL 1: 500 000

ABREVIATURAS

Bso. Brazo C. Cabo CO. Cerro Eni. Ensenada MTE. Monte Pt. Puerto P. Punta

Las imágenes fueron procesadas por la Comisión Nacional de Actividades Espaciales. El proceso de transformación puede producir pequeños desajustes de registración entre la imagen y el modelo cartográfico.

DATOS DE INTERÉS

Superficie Total	Total: 11.410 km ² (Isla Soledad: 6.353 km ² - Isla Gran Malvina: 4.377 km ² - Islas menores: 680 km ²)
Distancias de Puerto Argentino a	Polo Sur 4.315 km; Ushuiza 775 km; Río Gallegos 785 km; Ciudad de Buenos Aires 1.900 km; La Quiaca 3.350 km.
Máximas Alturas	Cerro Aliberdi: 705 m (Isla Soledad) Monte Independencia: 700 m (Isla Gran Malvina)
Clima	Frío oceánico; temperaturas promedio: 9° C en enero, 2° C en julio; precipitaciones: 600 mm anuales.

"La Nación Argentina ratifica su legítima e imprescriptible soberanía sobre las Islas Malvinas, Georgias del Sur y Sandwich del Sur y los espacios marítimos e insulares correspondientes, por ser parte integrante del territorio nacional. La recuperación de dichos territorios y el ejercicio pleno de la soberanía, respetando el modo de vida de sus habitantes y conforme a los principios del Derecho Internacional, constituyen un objetivo permanente e irrenunciable del pueblo argentino". (Disposición Transitoria Primera de la Constitución Nacional).



OCÉANO
ATLÁNTICO
SUR

Isla Beauchêne




PRESIDENCIA DE LA NACIÓN
MINISTERIO DE DEFENSA
SECRETARÍA DE PLANEAMIENTO



INSTITUTO GEOGRÁFICO NACIONAL
Avda. Cabildo 981 - Teléfono: 4576-3574/9 Fax: 4576-5508
C1424AAR Ciudad de Buenos Aires
www.ign.gov.ar
www.ign@ign.gov.ar


© 2012 Instituto Geográfico Nacional. Este mapa está protegido por la Ley Nº 11.723. Prohibida su reproducción total o parcial por cualquier medio sin autorización. EDICIÓN MARZO 2012.

UN FERROCARRIL MILITAR EN LAS ISLAS



El Camber Railway funcionó desde 1915 hasta 1927 y registró gran movimiento durante la 1ª Guerra Mundial.

Estampilla conmemorativa



Malvinas en estos días



Hotel Malvina. Año 2016



Paisaje agrícola. Año 2016

***Los que desean volver a las islas.
Año 2016***



Principal centro urbano. Año 2016



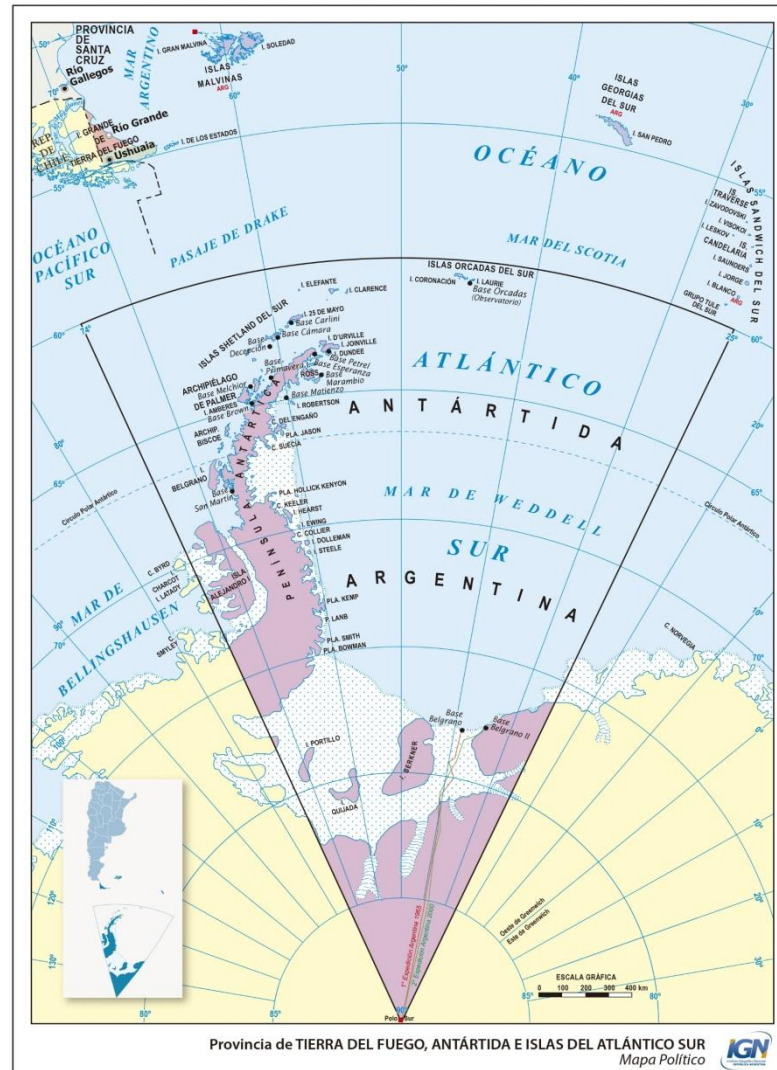
Cementerio Argentino en Malvinas

25 de mayo de 2016



Familiares y Veteranos cantando el Himno Nacional

LA ARGENTINA EN EL TRATADO ANTARTICO



Mapa de la Antártida Argentina

TRABAJOS CIENTIFICOS EN LA ANTARTIDA



Antonio Cornejo (Actual Presidente de la Academia Nacional de Geografía).

Trabajando en la Base General San Martín. Año 1954.



El biólogo Balech (f), el geólogo Camacho (f) y el geógrafo Cornejo, a bordo del Rompehielos General San Martín, regresando con la misión cumplida. Año 1954



Remando al sur del Círculo Polar. Año 1954



Nuestra imaginación está habilitada también para construir mapas de ensueños, donde siempre será posible superar los obstáculos y alcanzar nuestras más caras aspiraciones patrióticas.

MUCHAS GRACIAS